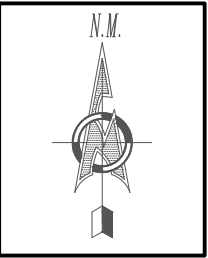
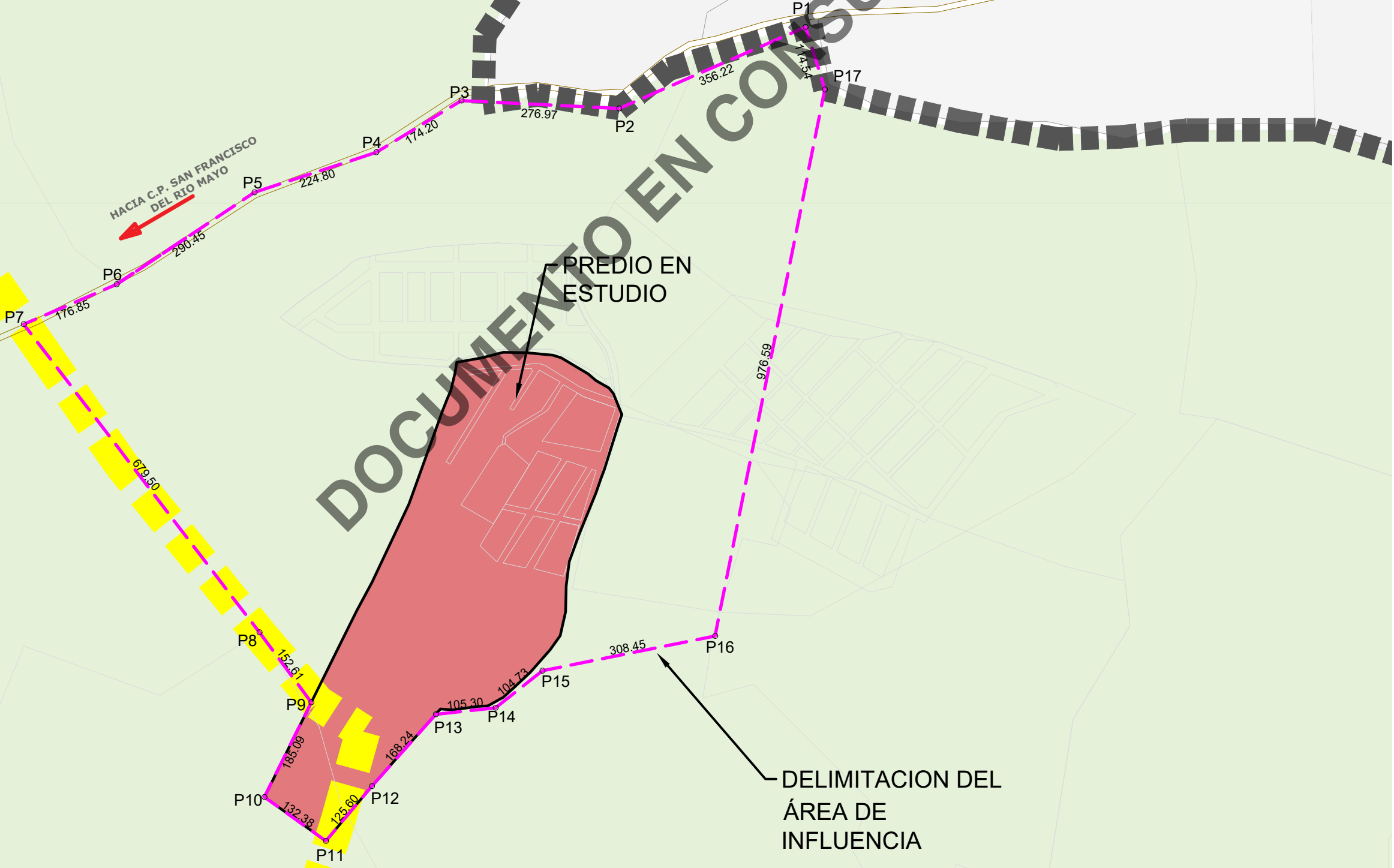


CUADRO DE CONSTRUCCION					
VERTICE	LADO	DIST.	ANGULO	ESTE	NORTE
P1	P1 - P2	356.22	83°31'53"	343949.3537	9275695.5614
P2	P2 - P3	276.97	206°28'39"	343622.9910	9275552.8106
P3	P3 - P4	174.20	145°46'39"	343346.3641	9275566.5961
P4	P4 - P5	224.80	193°13'38"	343197.6233	9275475.9123
P5	P5 - P6	290.45	164°24'5"	342984.0029	9275405.9156
P6	P6 - P7	176.85	190°29'50"	342742.4769	9275244.5877
P7	P7 - P8	679.50	75°50'20"	342579.9820	9275174.7953
P8	P8 - P9	152.61	180°50'33"	342992.7396	9274635.0279
P9	P9 - P10	185.09	242°55'10"	343083.6500	9274512.4494
P10	P10 - P11	132.38	99°10'51"	343001.4769	9274346.6001
P11	P11 - P12	125.60	94°29'29"	343109.2025	9274269.6532
P12	P12 - P13	168.24	181°35'22"	343189.9833	9274365.8246
P13	P13 - P14	105.30	222°17'33"	343301.7215	9274491.5965
P14	P14 - P15	104.73	147°40'33"	343406.4242	9274502.7659
P15	P15 - P16	308.45	207°2'43"	343488.4873	9274567.8391
P16	P16 - P17	976.59	112°43'18"	343790.8819	9274628.6359
P17	P17 - P1	114.54	151°29'24"	343983.1409	9275586.1152

Area: 108.07737 ha
Area: 1080773.75 m²
Perimetro: 4552.51 ml



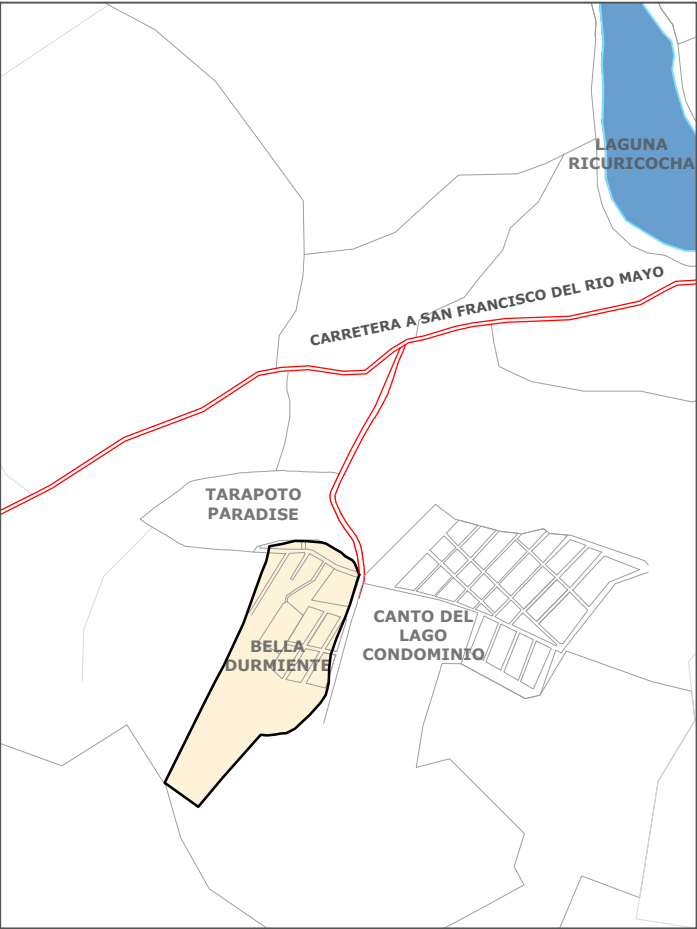
LAGUNA
RICURICOCHA



LEYENDA BÁSICA:

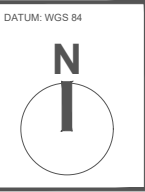
ÁREA DE INTERVENCIÓN		MANZANAS	
LÍMITE PROVINCIAL		NOMBRE DE CALLES	
LÍMITE DISTRITAL (POR DEFINIRSE)		NOMBRE DISTRITAL	
VÍAS PROYECTADAS		NOMBRE DE CENTRO POBLADO	
PUENTES VEH. EXISTENTES		NOMBRE DE SECTORES	
PUENTES VEH. PROPUESTO		NOMBRE DE BARRIOS	
CUJOS DE AGUA		NOMBRE DE AA.VV., AA.HH. URBANIZACIONES	
RIOS, RACHUELO Y LAGUNAS		TOPOGRAFÍA MAYOR	
DIRECCIÓN DE LA CORRIENTE DEL RÍO		TOPOGRAFÍA MENOR	
		RESTOS PALEONTOLÓGICOS	

Nota:
Los trazos y secciones viales de las vías locales son referenciales, los mismos se definen en los procesos de H.U. bajo responsabilidad, en el marco de los procesos regulados por la Ley N° 29090 y el D.S. N° 020-2010-vivienda



CUADRO DE AREAS

TERRENO MATRIZ = 24.5800 Has.
PERÍMETRO = 2,277.29 ml



REGION	: SAN MARTIN
PROVINCIA	: SAN MARTIN
DISTRITO	: TARAPOTO
SECTOR	: RICURICOCHA
VALLE	: HUALLAGA CENTRAL Y BAJO MAYO

PROPIETARIO:
CONSTRUCTORA E INMOBILIARIA LAB. S.A.C.

PROFESIONAL:
ARQ. TEDY DEL AGUILA GRONERTH

PROYECTO:
PLANEAMIENTO INTEGRAL
"BELLA DURMIENTE"

Límina:	PLANO: DELIMITACION DEL AREA DE INFLUENCIA	Sector:	RICURICOCHA
RESPONSABLE:	ARQ. TEDY DEL AGUILA GRONERTH delaguilagronerthedy@gmail.com	Distrito:	TARAPOTO
DIBUJO:	ARQPER SAC	Provincia:	SAN MARTIN
		Dpto:	SAN MARTIN
		Escala:	INDICADA
		Fecha:	DICIEMBRE 2022